

Проект внесения изменений в Генеральный план муниципального образования «Кезское» Кезского района  
Удмуртской Республики

Карта границ населенных пунктов, входящих в состав поселения

проект.

сущ.

Условные обозначения

— · — · —

— · — · —


граница сельского поселения


граница населенного пункта


проект.


сущ.


Земли по категориям














земли населенных пунктов

земли сельскохозяйственного назначения

земли промышленности, энергетики, транспорта, связи, радиовещания, телевидения, информатики, земли для обеспечения космической деятельности, земли обороны, безопасности и земли иного специального назначения

земли лесного фонда

земли водного фонда

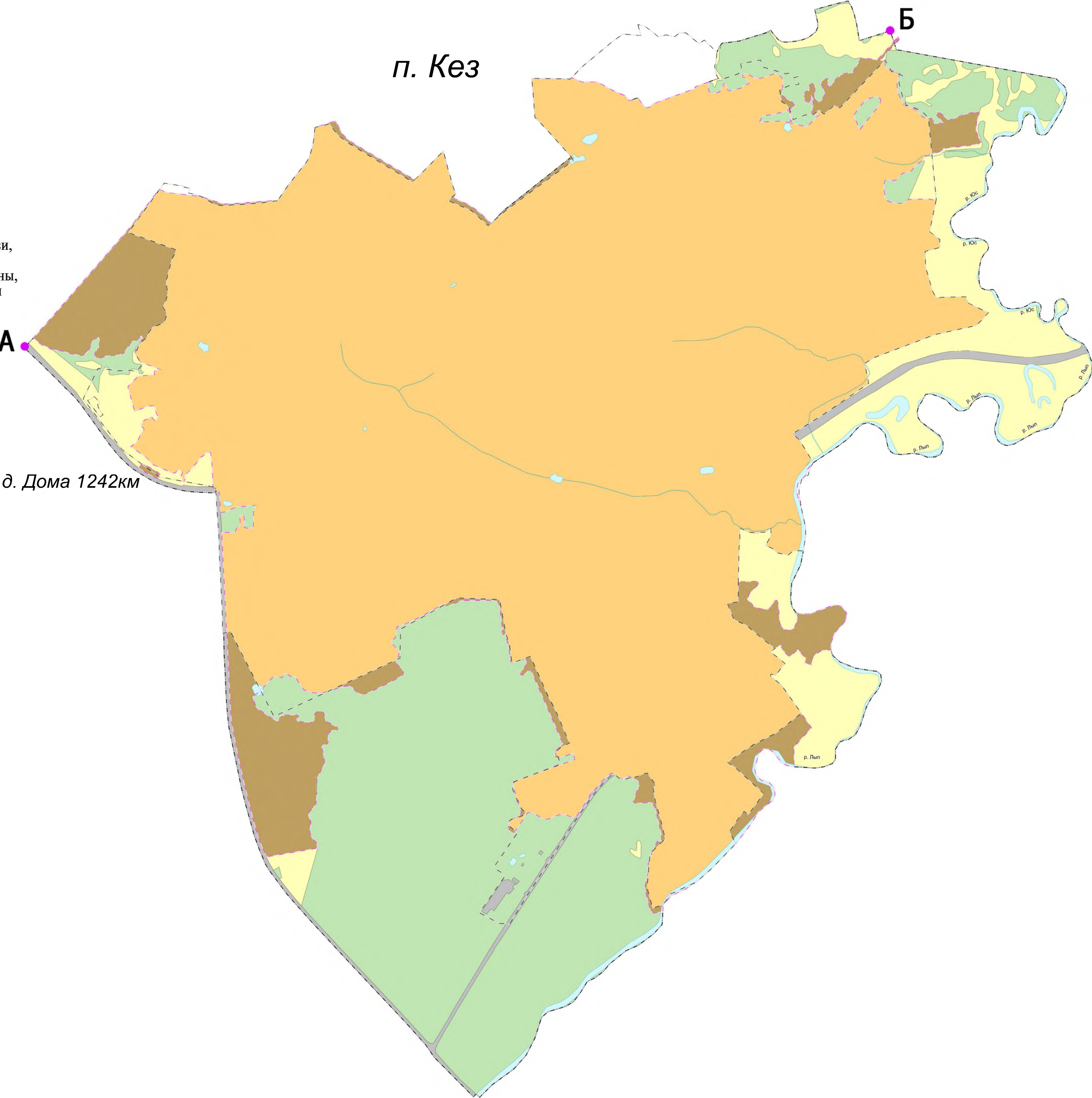
А-Б

Б-А

Описание смежеств

МО Ключевское

МО Сосновоборское



Масштаб 1:7500